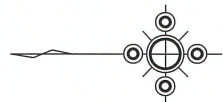


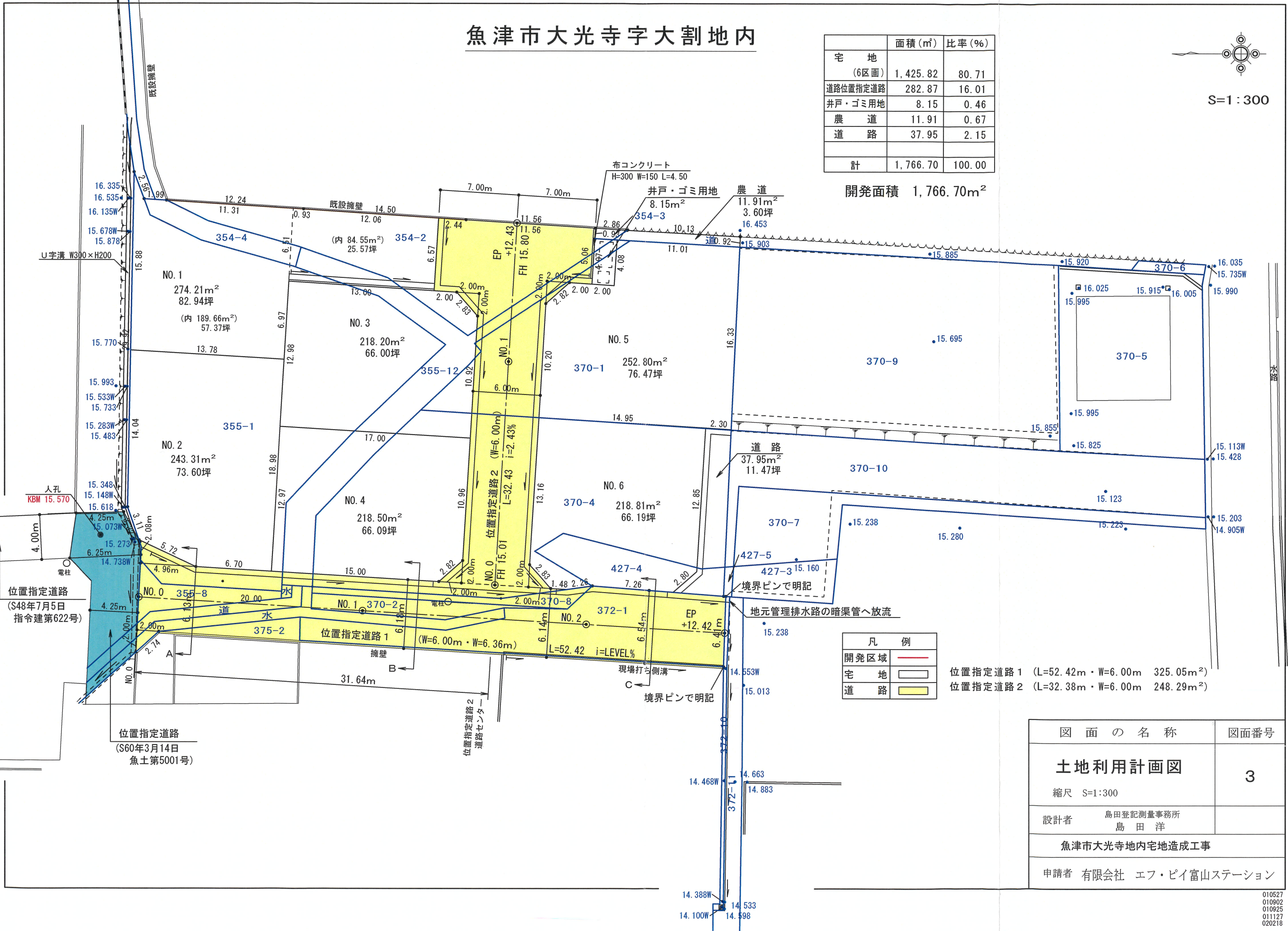
魚津市大光寺字大割地内

	面積(m ²)	比率(%)
宅地 (6区画)	1,425.82	80.71
道路位置指定道路	282.87	16.01
井戸・ゴミ用地	8.15	0.46
農道	11.91	0.67
道路	37.95	2.15
計	1,766.70	100.00



S=1:300

開発面積 1,766.70m²



凡例	
開発区域	— (Red line)
宅地	□ (White box)
道路	□ (Yellow box)

位置指定道路1 (L=52.42m・W=6.00m 325.05m²)
 位置指定道路2 (L=32.38m・W=6.00m 248.29m²)

図面の名称	図面番号
土地利用計画図	3
縮尺 S=1:300	
設計者 島田登記測量事務所 島田洋	
魚津市大光寺地内宅地造成工事	
申請者 有限会社 エフ・ピイ富山ステーション	

010527
010902
010925
011127
020218

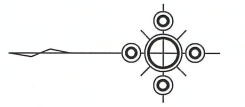
副

私道の変更・廃止承認通知書

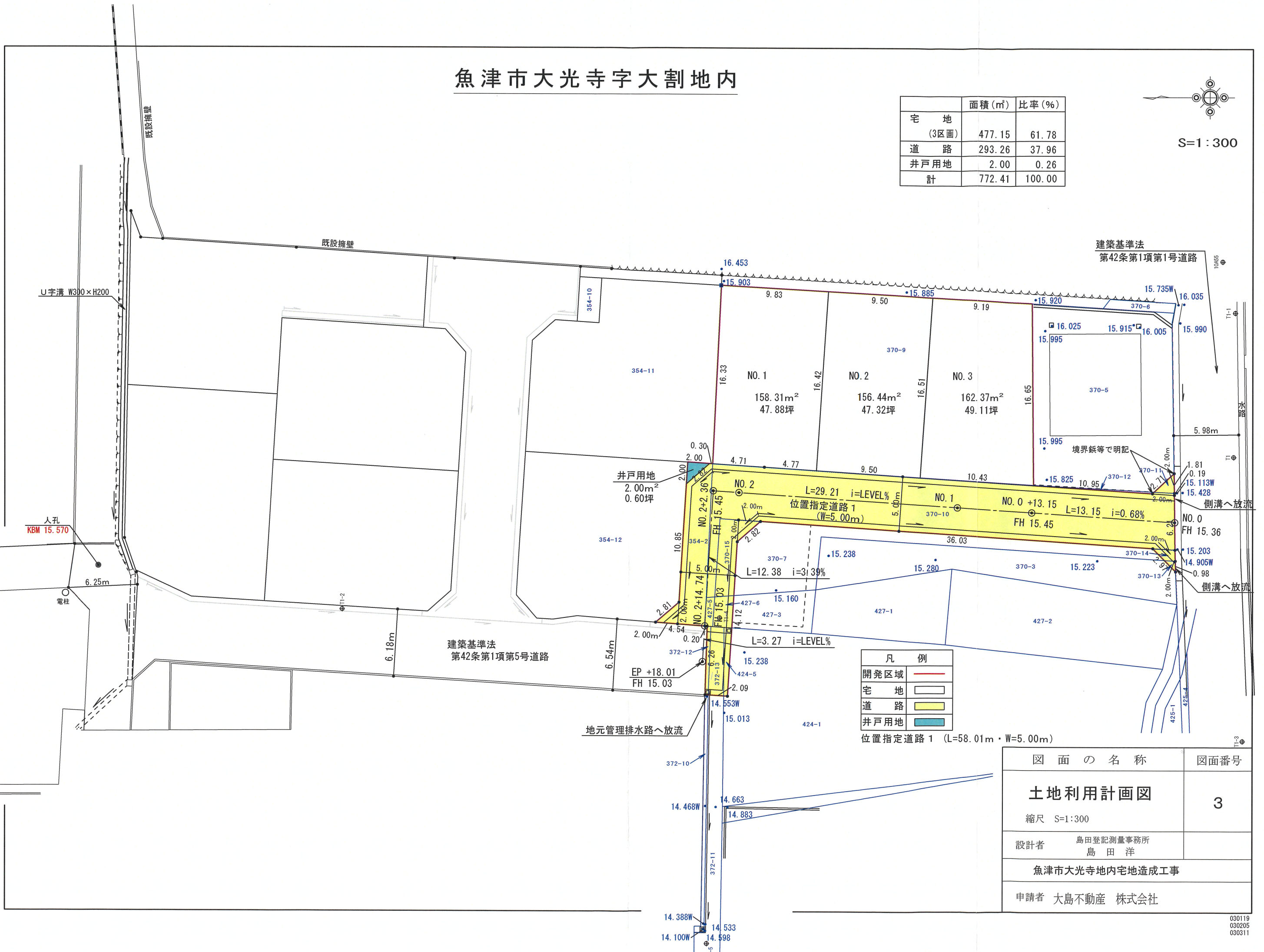
※ 通 知 欄	富山県建築基準法施行規則第18条第1項の規定により、次のとおり							
	私道の		位置の変更 廃 止		を承認したので通知します。			富山県知事 石井 隆 有限会社エフ・パイ富山ステーション 代表取締役 井川 源治 殿
承認番号		新土セ第 971 号		承認年月日		令和 2 年 2 月 20 日		
1 私道の所有者 又は管理者の住所 及び氏名		魚津市大海寺野 6046 番地の 1 有限会社エフ・パイ富山ステーション 代表取締役 井川 源治 電話 0765 (24) 4199						
2 代理人住所及 び氏名		富山市水橋大町 8 番地 2 島田登記測量事務所 行政書士 島田 洋 電話 076 (478) 0394						
3 特 別 変 更 の 道 路	建築基準法の適 用 区 分		ア 第 42 条第 1 項第 3 号 イ 第 42 条第 2 項 ウ 第 42 条第 1 項第 5 号 (昭和 60 年 3 月 14 日指定魚土第 5001 号)					
	番 号	幅員	延 長	隅 切	側 溝 の 幅	通り抜け の可・不 可	転 回 場 の 数	道路敷地の地名・地 番
4 変 更 後 の 道 路	1	4.25 ～ 6.25 m	52.28 m	2.00×2.00 m×m	0.25 m	不可	1	魚津市大光寺字大割 355 番 1、371 番、372 番 1、 375 番及び 427 番 1
	1	6.13 ～ 6.54 m	52.42 m	2.00×2.00 2.08×4.96 m×m	0.30 m	不可	無	魚津市大光寺字大割 355 番 8、370 番 2、370 番 8、 372 番 1、375 番 2、355 番 1 の一部、355 番 12 の 一部、370 番 4 の一部、3 55 番 8 地先及び 370 番 2 地先
	2	6.00 m	32.43 m	2.00×2.00 2.00×2.00 2.00×2.00 2.00×2.00 m×m	0.30 m	不可	1	魚津市大光寺字大割 354 番 2 の一部、355 番 12 の 一部、370 番 1 の一部及 び 370 番 4 の一部
変 更 の 時 期		着工(予定)令和元年 10 月 7 日			完了(予定)令和元年 12 月 25 日			
記 載 上 の 注 意 事 項	1 1、2 欄は、法人にあつてはその主たる事務所の所在地、名称及び代表者の氏名を記入 してください。							
	2 3 欄は、符号を○で囲んでください。							
	3 4 欄は、変更の場合のみ記入してください。							
	4 ※印のある欄は、記入しないでください。							
	5 記名押印に代えて、申請者(法人にあつては、その代表者)が自署することができます。							

魚津市大光寺字大割地内

	面積 (㎡)	比率 (%)
宅地 (3区画)	477.15	61.78
道路	293.26	37.96
井戸用地	2.00	0.26
計	772.41	100.00



S=1:300



凡例	
開発区域	—
宅地	□
道路	■
井戸用地	■

位置指定道路 1 (L=58.01m・W=5.00m)

図面の名称	図面番号
土地利用計画図	3
縮尺 S=1:300	
設計者 島田登記測量事務所 島田洋	
魚津市大光寺地内宅地造成工事	
申請者 大島不動産 株式会社	

令和3年3月16日

大島不動産株式会社
代表取締役 大島 重隆 殿

富山県新川土木センター

道路位置指定基準適合通知書

令和3年3月3日付けで位置指定申請書のあった道路の計画については、建築基準法第42条第1項第5号に規定する道に関する基準に適合していることを通知します。
なお、当該申請の対象となる道の築造工事が完了したときは、工事完了報告書を提出してください。

記

- | | | | | | |
|---|-----------|--|-------|-----|--------|
| 1 | 申請日 | 令和3年3月3日 | | | |
| 2 | 築造場所 | 魚津市大光寺字大割354番2の一部、370番10の一部、370番11、370番13、370番14、370番15、372番12、372番13、424番5、427番5及び427番6 | | | |
| 3 | 道路の幅員及び延長 | 幅員 | 5.00m | 総延長 | 58.01m |

担当：建築課

電話 0765-22-9117