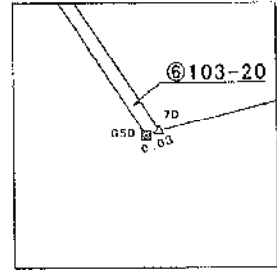
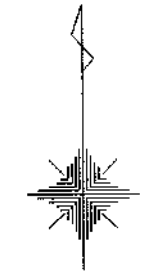
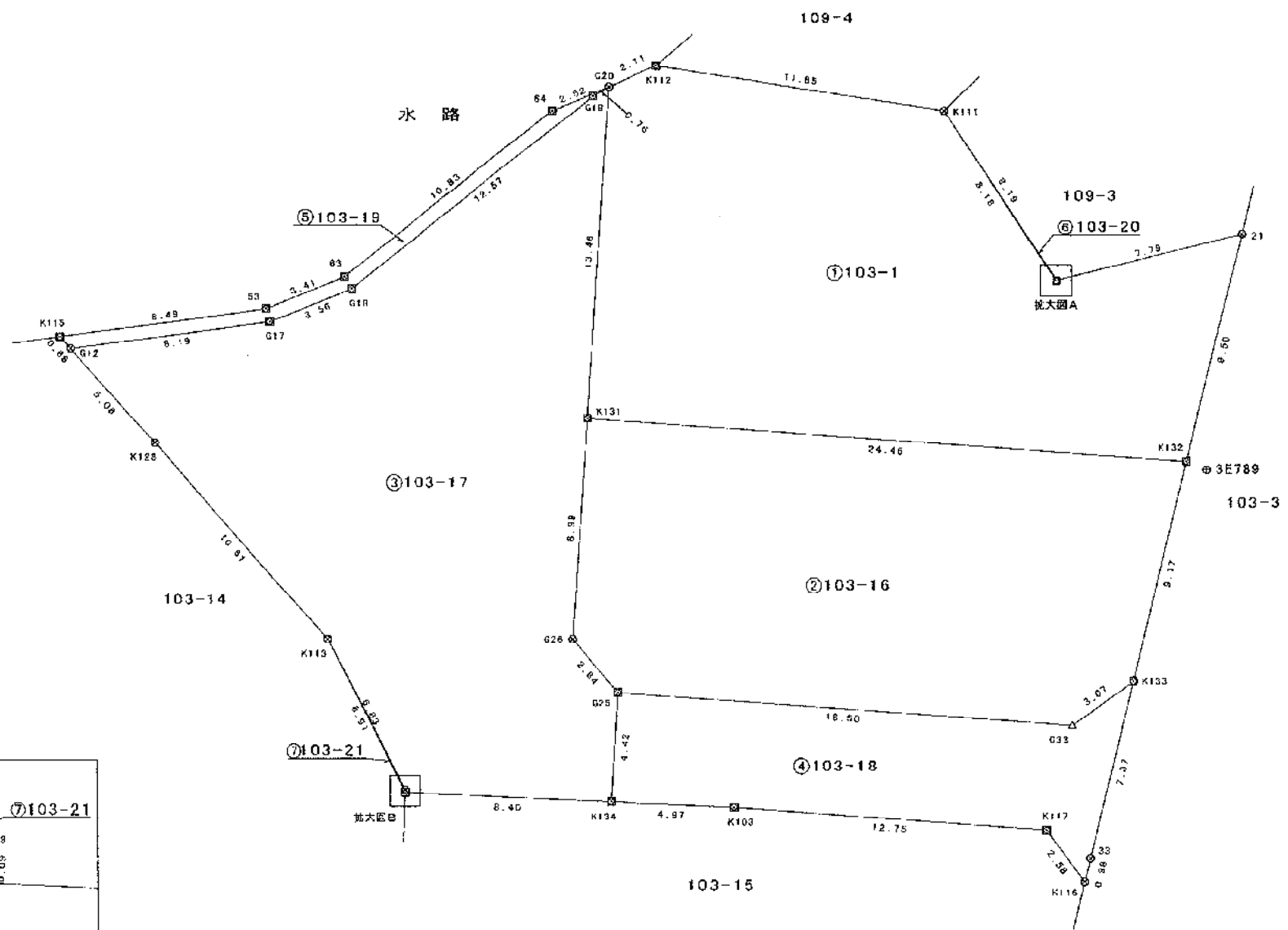


地番 103-1, 103-16~103-21

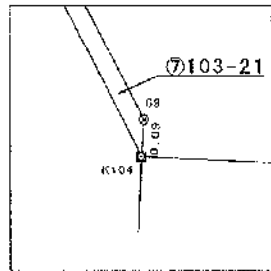
地積測量図

土地の所在 富山市山室字西田割

3E788



拡大図A 1/20



拡大図B 1/20

境界点	境界標の種類
⊗	金属釘
△	マーキング
⊠	金属板

報告書No. 2251103

作成者 富山市水橋大町8番地2  
土地家屋調査士 島田 洋 (令和 4 年 7 月 20 日作成)

申請人 井川不動産株式会社  
代表取締役 井川源治

縮尺 1/250

地番	103-1、103-16~103-21	地積測量図
土地の所在	富山市山室字西田割	

座標求積表

地番 ⑤ 103-19				
測点	Xn	Yn	(Xn+1 - Xn-1)Yn	距離
K115	74677.121	5997.668	9962.126548	8.49
53	74678.292	6006.077	14666.840034	3.41
63	74679.563	6009.252	47911.766196	10.83
64	74686.265	6017.763	46276.597470	2.52
G20	74687.253	6020.083	3612.049800	0.76
G19	74686.865	6019.422	-49172.658318	12.57
G18	74679.084	6009.539	-54704.833517	3.56
G17	74677.762	6006.230	-14733.282190	8.19
G12	74676.631	5998.111	-3844.789151	0.66
	倍面積		-26.183128	
	面積		13.0915640	
	地積		13.09	m <sup>2</sup>

地番 ⑥ 103-20				
測点	Xn	Yn	(Xn+1 - Xn-1)Yn	距離
K111	74686.241	6033.738	78.438594	8.19
J0	74679.395	6038.245	-41416.322455	0.03
G50	74679.382	6038.210	41337.585660	8.18
	倍面積		-0.298201	
	面積		0.1491005	
	地積		0.14	m <sup>2</sup>

地番 ⑦ 103-21				
測点	Xn	Yn	(Xn+1 - Xn-1)Yn	距離
K113	74664.872	6008.483	582.822851	6.83
G9	74658.789	6011.598	-37151.675640	0.09
K104	74658.692	6011.590	36568.501970	6.91
	倍面積		-0.350819	
	面積		0.1754095	
	地積		0.17	m <sup>2</sup>

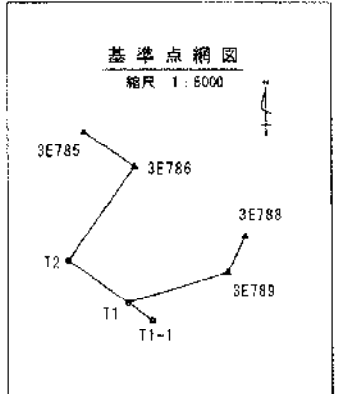
合計 974.4119620

地番 ① 103-1				
測点	Xn	Yn	(Xn+1 - Xn-1)Yn	距離
G20	74687.253	6020.083	85816.283165	2.11
K112	74688.083	6022.027	-6094.291324	11.85
K111	74686.241	6033.738	-52499.554338	8.18
G50	74679.382	6038.210	-41337.585660	0.03
J0	74679.395	6038.245	11279.441660	7.79
Z1	74681.250	6045.821	-44515.380023	9.50
K132	74672.032	6043.486	-44854.753092	24.46
K131	74673.828	6019.092	91616.599332	13.46
	倍面積		-589.240280	
	面積		294.6201400	
	地積		294.62	m <sup>2</sup>

地番 ② 103-16				
測点	Xn	Yn	(Xn+1 - Xn-1)Yn	距離
K131	74673.828	6019.092	43193.004192	24.46
K132	74672.032	6043.486	-64580.691396	9.17
K133	74663.142	6041.234	-64526.420354	3.07
G33	74661.351	6038.739	-2614.773987	18.50
G25	74662.709	6020.288	21101.109440	2.84
G26	74664.856	6018.425	66918.867575	8.99
	倍面積		-508.904530	
	面積		254.4522650	
	地積		254.45	m <sup>2</sup>

地番 ③ 103-17				
測点	Xn	Yn	(Xn+1 - Xn-1)Yn	距離
G12	74676.631	5998.111	29588.681563	8.19
G17	74677.762	6006.230	14733.282190	3.56
G18	74679.084	6009.539	54704.833517	12.57
G19	74686.865	6019.422	49172.658318	0.76
G20	74687.253	6020.083	-78483.822071	13.46
K131	74673.828	6019.092	-134809.603524	8.99
G26	74664.856	6018.425	-66918.867575	2.84
G25	74662.709	6020.288	-39493.089280	4.42
K134	74658.296	6019.981	-24182.263677	8.40
K104	74658.692	6011.590	2963.713870	0.09
G9	74658.789	6011.598	37151.675640	6.83
K113	74664.872	6008.483	84359.101320	10.61
K128	74672.829	6001.458	70571.144622	5.06
	倍面積		-642.555087	
	面積		321.2775435	
	地積		321.27	m <sup>2</sup>

地番 ④ 103-18				
測点	Xn	Yn	(Xn+1 - Xn-1)Yn	距離
G25	74662.709	6020.288	18391.979840	18.50
G33	74661.351	6038.739	2614.773987	3.07
K133	74663.142	6041.234	-32356.849304	7.37
33	74655.995	6039.424	-48943.492096	0.98
K116	74655.038	6039.188	6836.360816	2.58
K117	74657.127	6037.672	18257.920128	12.75
K103	74658.062	6024.947	7043.163043	4.97
K134	74658.296	6019.981	27974.851707	4.42
	倍面積		-181.281879	
	面積		90.6459395	
	地積		90.64	m <sup>2</sup>



測地系	世界測地系(測地成果2011)
座標系	Ⅶ系
測量年月日	令和4年6月18日

基本三角点の名称	X座標	Y座標	備考
3E785	74764.446	5949.094	金属錐
3E786	74741.992	5982.764	金属錐
3E788	74695.482	6056.610	金属錐
3E789	74671.689	6044.314	金属錐
T1	74652.307	5978.369	金属錐
T1-1	74640.532	5994.199	金属錐

作成者 富山市水橋大町8番地2  
 土地家屋調査士 島田 洋 (令和4年7月20日作成)

申請人 井川不動産株式会社  
 代表取締役 井川源治 縮尺 1