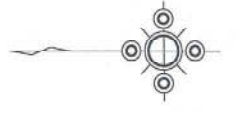
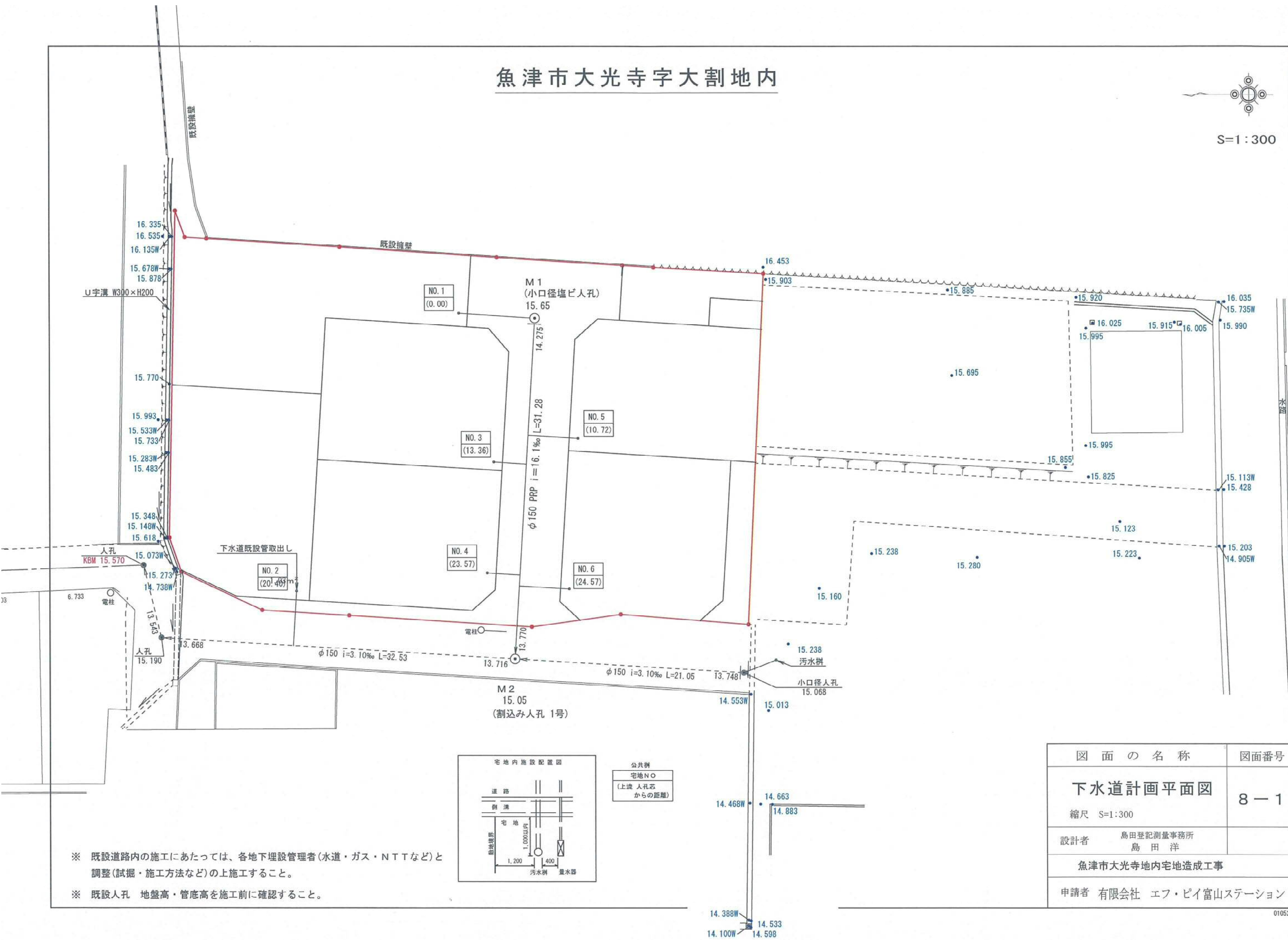


魚津市大光寺字大割地内

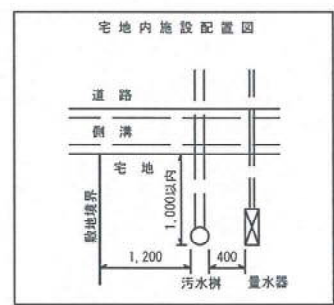


S=1:300



38

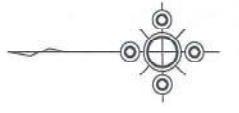
- ※ 既設道路内の施工にあたっては、各地下埋設管理者(水道・ガス・NTTなど)と調整(試掘・施工方法など)の上施工すること。
- ※ 既設人孔 地盤高・管底高を施工前に確認すること。



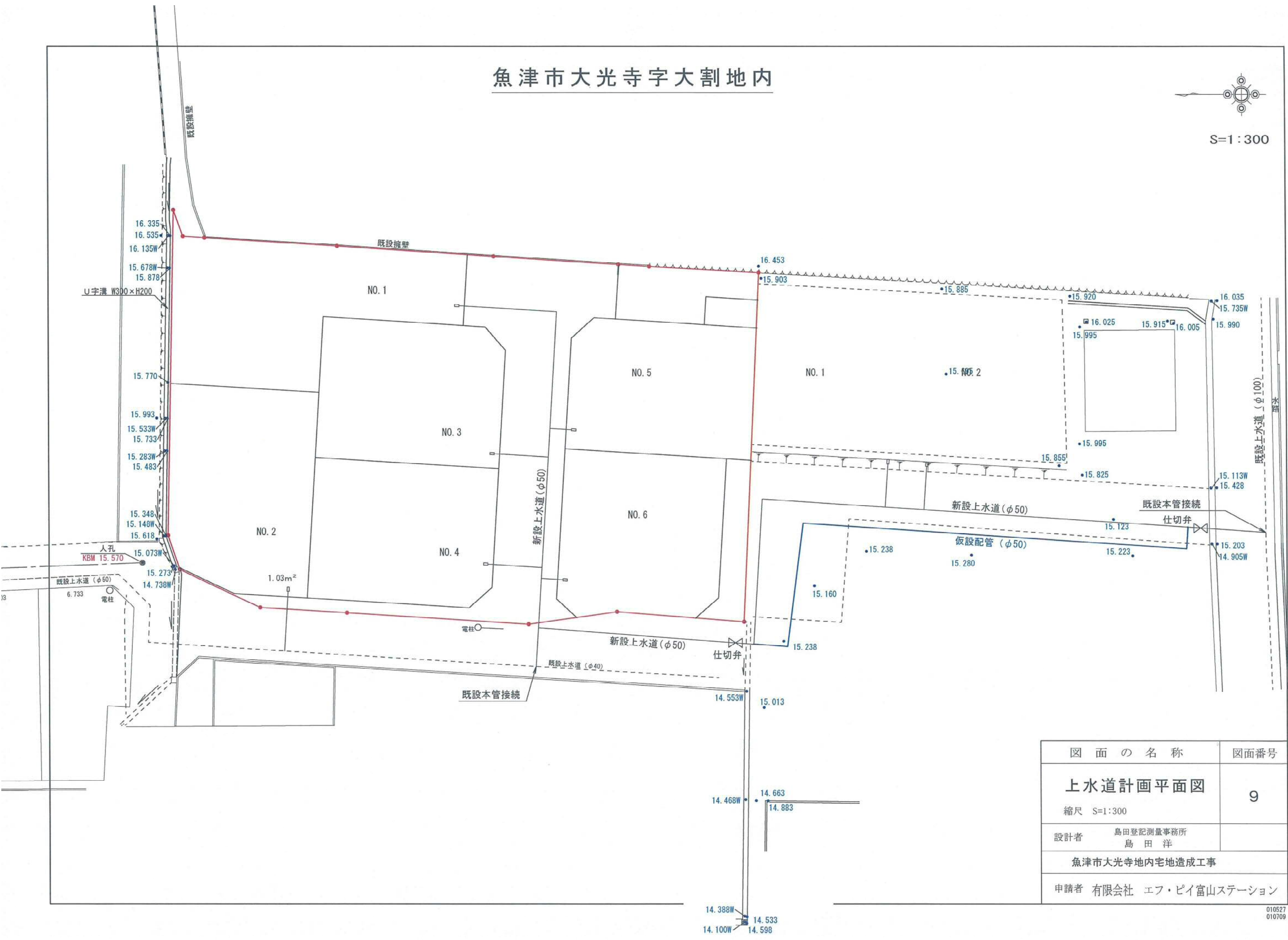
公共樹
宅地NO
(上流人孔芯からの距離)

図面の名称	図面番号
下水道計画平面図	8-1
縮尺 S=1:300	
設計者 島田登記測量事務所 島田洋	
魚津市大光寺地内宅地造成工事	
申請者 有限会社 エフ・パイ富山ステーション	

魚津市大光寺字大割地内

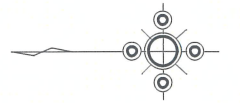


S=1:300



図面の名称	図面番号
上水道計画平面図	9
縮尺 S=1:300	
設計者 島田登記測量事務所 島田 洋	
魚津市大光寺地内宅地造成工事	
申請者 有限会社 エフ・パイ富山ステーション	

魚津市大光寺字大割地内



S=1:300

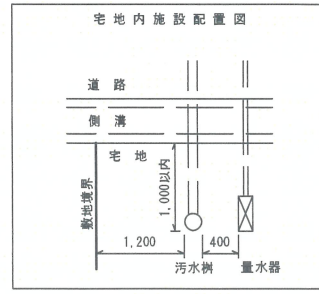
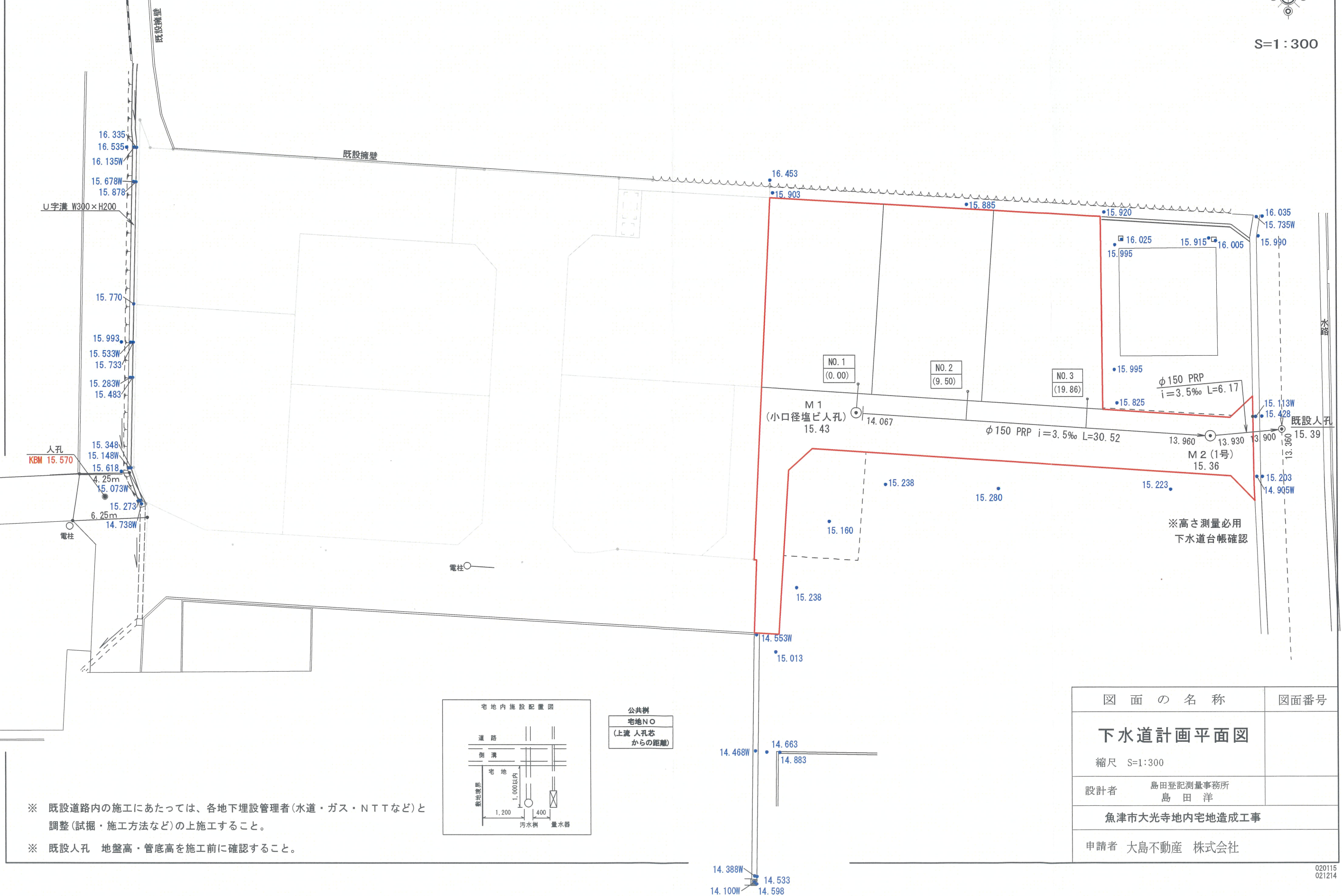


図面の名称	図面番号
上水道計画平面図	9
縮尺 S=1:300	
設計者 島田登記測量事務所 島田洋	
魚津市大光寺地内宅地造成工事	
申請者 大島不動産株式会社	

魚津市大光寺字大割地内



S=1:300



公共樹
宅地NO
(上流 人孔芯
からの距離)

※ 既設道路内の施工にあたっては、各地下埋設管理者(水道・ガス・NTTなど)と調整(試掘・施工方法など)の上施工すること。
 ※ 既設人孔 地盤高・管底高を施工前に確認すること。

※高さ測量必用
下水道台帳確認

図面の名称	図面番号
下水道計画平面図	
縮尺 S=1:300	
設計者 島田登記測量事務所 島田 洋	
魚津市大光寺地内宅地造成工事	
申請者 大島不動産 株式会社	