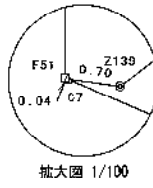
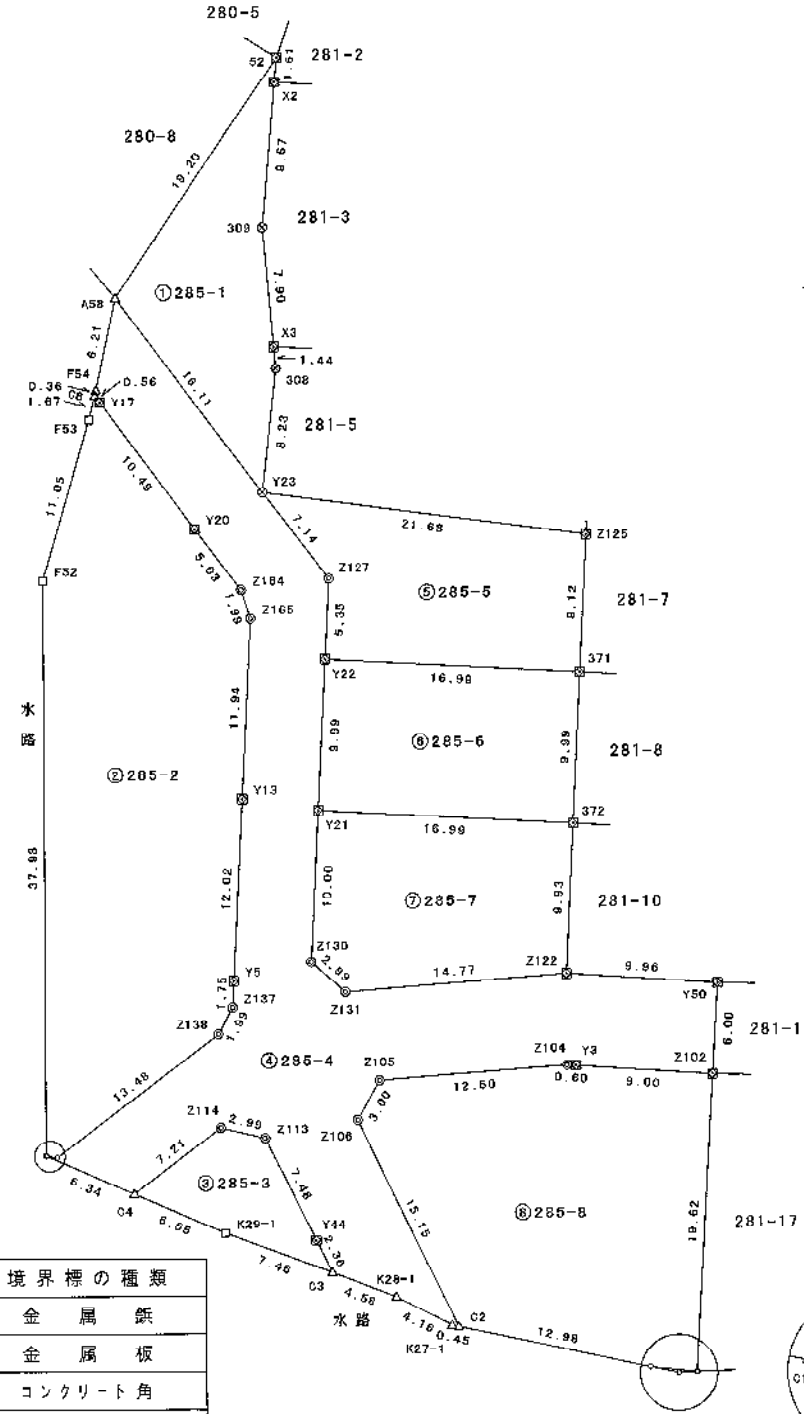


座標求積表

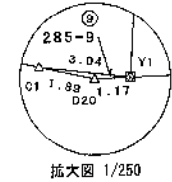
地番 ① 285-1				
測点	Xn	Yn	(Xn+1 - Xn-1)Yn	距離
Y23	73956.864	4973.480	-24046.775800	8.23
308	73965.038	4974.518	47815.067016	1.44
X3	73966.476	4974.406	46381.361544	7.90
309	73974.362	4973.835	87101.798520	9.67
X2	73983.988	4974.818	55902.029866	1.61
52	73985.599	4974.986	-70221.927300	19.20
A58	73969.873	4963.970	-142639.677950	16.11
		倍面積	291.875806	
		面積	145.9379030	
		地積	145.93	m <sup>2</sup>

地番 ② 285-2				
測点	Xn	Yn	(Xn+1 - Xn-1)Yn	距離
Z139	73913.202	4958.952	-38793.881496	0.70
C7	73913.310	4958.253	624.739878	0.04
F51	73913.328	4958.214	188392.299144	37.98
F52	73951.306	4958.737	240642.547873	11.05
F53	73961.857	4962.030	60368.056980	1.67
C8	73963.472	4962.465	5761.421865	0.56
Y17	73963.018	4962.796	-44367.396240	10.49
Y20	73954.532	4968.972	-62400.350376	5.03
Z164	73950.460	4971.938	-29752.065024	1.99
Z165	73948.548	4972.519	-68759.992732	11.94
Y13	73936.632	4971.720	-118918.570680	12.02
Y5	73924.629	4970.934	-68350.342500	1.75
Z137	73922.882	4970.819	-17377.983224	1.99
Z138	73921.133	4969.855	-48108.196400	13.48
		倍面積	-1039.712932	
		面積	519.8564660	
		地積	519.85	m <sup>2</sup>

地番 ③ 285-3				
測点	Xn	Yn	(Xn+1 - Xn-1)Yn	距離
C3	73905.331	4976.988	-2901.584004	2.36
Y44	73907.466	4975.980	44281.246020	7.48
Z113	73914.230	4972.784	37310.798352	2.99
Z114	73914.969	4969.885	-17429.386695	7.21
C4	73910.723	4964.050	-34351.226000	6.55
K29-1	73908.049	4970.039	-26798.450288	7.46
		倍面積	111.397385	
		面積	55.6986925	
		地積	55.69	m <sup>2</sup>



筆界点	境界標の種類
⊗	金属鉄
⊠	金属板
⊙	コンクリート角
□	木杭
△	マーキング



報告書No. 2451153

作成者 富山県富山市水橋大町8番地2  
 土地家屋調査士法人あいの風  
 代表社員 島田 洋  
 (令和 6 年 11 月 19 日作成)

申請人 井川不動産株式会社  
 代表取締役 井川源治  
 縮尺 1/500

地番 ⑥ 285-6				
測点	Xn	Yn	(Xn+1 - Xn-1)Yn	距離
372	73934.640	4993.637	44108.795621	9.99
371	73944.616	4994.307	55531.699533	16.99
Y22	73945.759	4977.349	-43964.923717	9.99
Y21	73935.783	4976.677	-55335.671563	16.99
			倍面積	339.899874
			面積	169.9499370
			地積	169.94 m <sup>2</sup>

地番 ⑦ 285-7				
測点	Xn	Yn	(Xn+1 - Xn-1)Yn	距離
Z122	73924.727	4992.982	-54193.826628	14.77
Z131	73923.786	4978.237	5351.604775	2.99
Z130	73925.802	4976.019	59697.299943	10.00
Y21	73935.783	4976.677	43983.871326	16.99
372	73934.640	4993.637	-55209.650672	9.93
			倍面積	-370.701256
			面積	185.3506280
			地積	185.35 m <sup>2</sup>

地番 ⑧ 285-8				
測点	Xn	Yn	(Xn+1 - Xn-1)Yn	距離
Z102	73917.954	5002.481	101480.329566	9.00
Y3	73918.662	4993.508	3770.098540	0.60
Z104	73918.709	4992.909	-3754.667568	12.50
Z105	73917.910	4980.432	-16838.840592	3.00
Z106	73915.328	4978.896	-81051.447984	15.15
G2	73901.631	4985.392	-82617.916224	12.98
G1	73898.756	4998.053	-16268.662515	3.04
Y1	73898.376	5001.073	96010.599454	19.62
			倍面積	729.492677
			面積	364.7463385
			地積	364.74 m <sup>2</sup>

地番 ⑨ 285-9				
測点	Xn	Yn	(Xn+1 - Xn-1)Yn	距離
C1	73898.756	4998.053	-194.924067	1.89
D20	73898.337	4999.897	-1899.960860	1.17
Y1	73898.376	5001.073	2095.449587	3.04
			倍面積	0.564660
			面積	0.2823300
			地積	0.28 m <sup>2</sup>

地番 ④ 285-4				
測点	Xn	Yn	(Xn+1 - Xn-1)Yn	距離
G7	73913.310	4958.253	12291.509187	0.70
Z139	73913.202	4958.952	38793.881496	13.48
Z138	73921.133	4969.855	48108.196400	1.99
Z137	73922.882	4970.819	17377.983224	1.75
Y5	73924.629	4970.934	68350.342500	12.02
Y13	73936.632	4971.720	118918.570680	11.94
Z165	73948.548	4972.519	68759.992732	1.99
Z164	73950.460	4971.936	29752.065024	5.03
Y20	73954.532	4968.972	62400.350376	10.49
Y17	73963.018	4962.796	44367.396240	0.56
G8	73963.472	4962.465	3984.859395	0.36
F54	73963.821	4962.559	31765.340159	6.21
A58	73969.873	4963.970	-34534.339290	16.11
Y23	73956.864	4973.480	-93352.219600	7.14
Z127	73951.103	4977.709	-55277.458445	5.35
Y22	73945.759	4977.349	-76252.986680	9.99
Y21	73935.783	4976.677	-99319.542889	10.00
Z130	73925.802	4976.019	-59697.299943	2.99
Z131	73923.786	4978.237	-5351.604775	14.77
Z122	73924.727	4992.982	803.870102	9.96
Y50	73923.947	5002.919	-33884.770387	6.00
Z102	73917.954	5002.481	-26438.112085	9.00
Y3	73918.662	4993.508	3770.098540	0.60
Z104	73918.709	4992.909	-3754.667568	12.50
Z105	73917.910	4980.432	-16838.840592	3.00
Z106	73915.328	4978.896	-81051.447984	15.15
G2	73901.631	4985.392	-67786.375024	0.45
K27-1	73901.731	4984.950	10109.478600	4.16
K28-1	73903.659	4981.262	17932.543200	4.58
G3	73905.331	4976.988	18947.393316	2.36
Y44	73907.466	4975.980	44281.246020	7.48
Z113	73914.230	4972.784	37310.798352	2.99
Z114	73914.969	4969.885	-17429.386695	7.21
G4	73910.723	4964.050	-8235.358950	6.34
			倍面積	-1178.495364
			面積	589.2476820
			地積	589.24 m <sup>2</sup>

地番 ⑤ 285-5				
測点	Xn	Yn	(Xn+1 - Xn-1)Yn	距離
Z125	73953.720	4994.933	61177.939384	21.68
Y23	73956.864	4973.480	-13015.597160	7.14
Z127	73951.103	4977.709	-55277.458445	5.35
Y22	73945.759	4977.349	-32288.062963	16.99
371	73944.616	4994.307	39759.678027	9.12
			倍面積	356.498843
			面積	178.2494215
			地積	178.24 m <sup>2</sup>

地番 285-1~285-9

地積測量図

土地の所在 富山市大町字市右工門割

測地系	世界測地系(測地成果2011)
座標系	VII系
測量年月日	令和6年9月30日

基本三角点の名称		X座標	Y座標	備考
3B604	街区補助点	73887.617	5080.885	金属錕
3B566	街区補助点	73896.569	5061.187	金属錕
3B563	街区補助点	73881.881	4909.684	金属錕
T1	多角点	73892.721	5008.564	金属錕
T2	多角点	73899.245	4979.976	金属錕

「令和6年能登半島地震前の基本三角点等の成果に基づき測量世界測地系(測地成果2011)」  
「令和6年能登半島地震前により任意座標として取り扱う」

作成者 富山県富山市水橋大町8番地2  
土地家屋調査士法人あいの風  
代表社員 島田 洋  
(令和 6 年 11 月 19 日作成)

申請人 井川不動産株式会社  
代表取締役 井川源治

縮尺 1