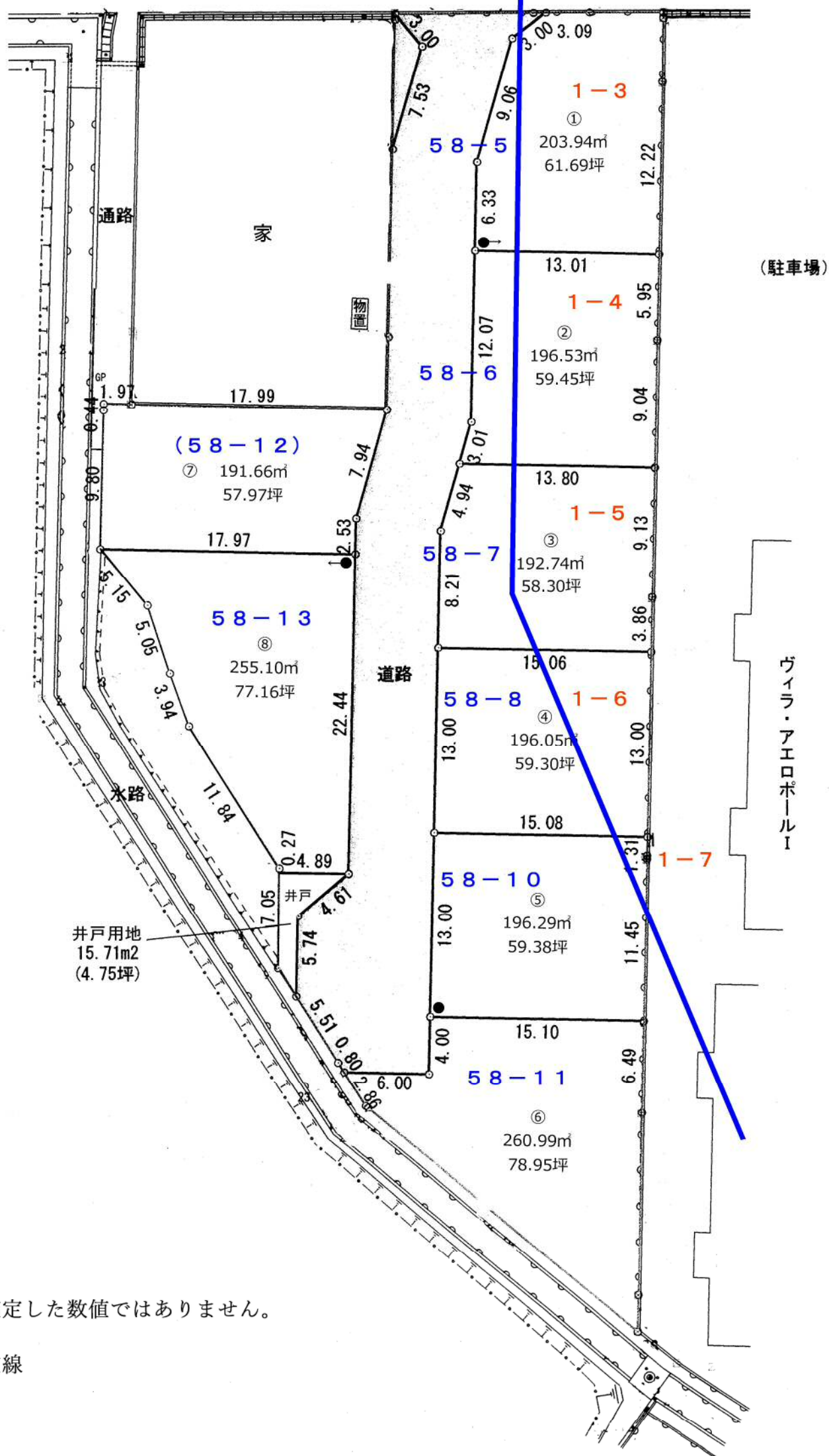


コンフォートタウン西荒屋2期



西荒屋 ← → 上八日町



秋ヶ島

・ 図示の距離は確定した数値ではありません。

・ ●電柱 →支線

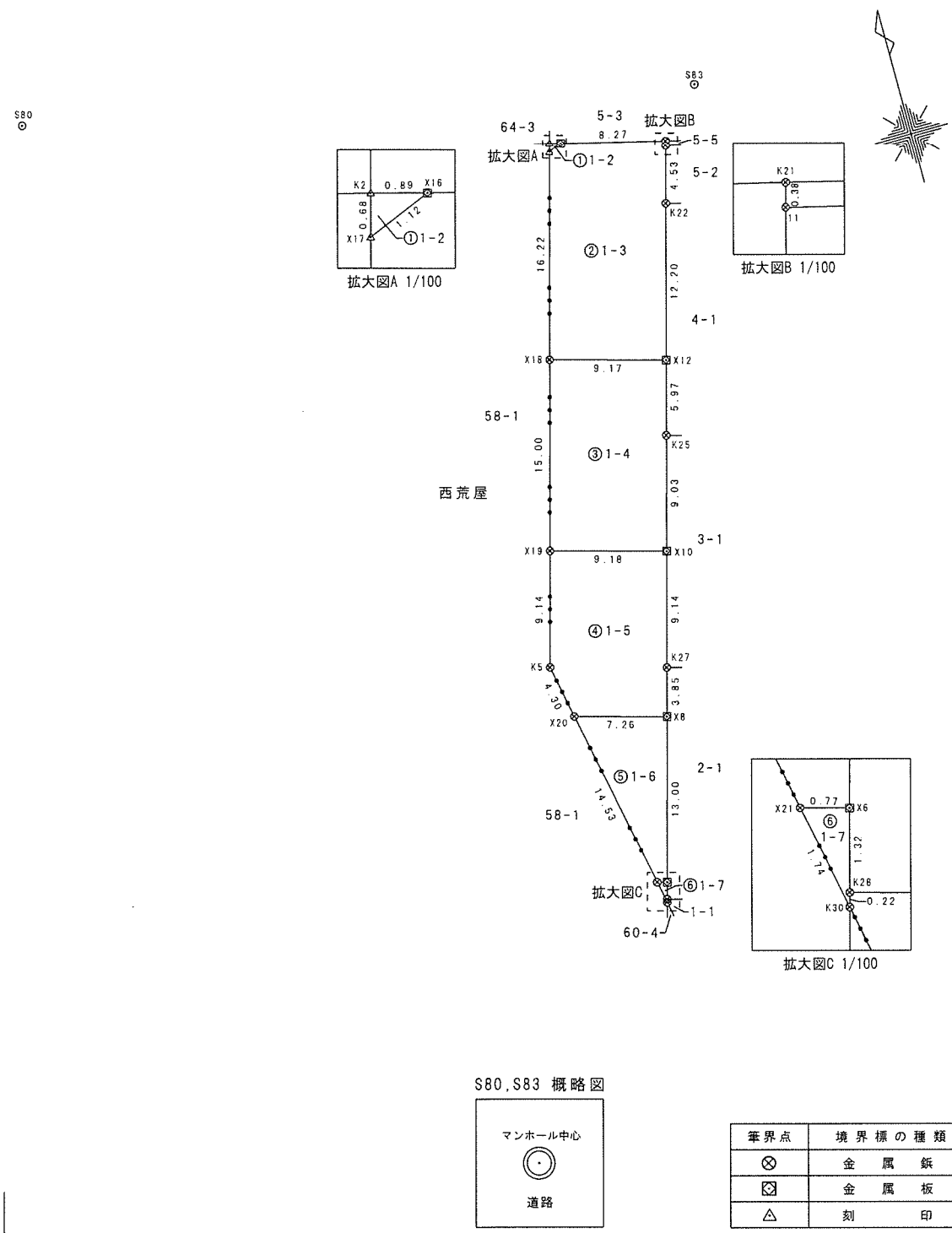
座標求積表

地番 ① 1-2				
測点	Xn	Yn	(Xn+1 - Xn-1)Yn	距離
K2	486.748	528.232	-228.196224	0.68
X17	486.085	528.050	-121.979550	1.12
X16	486.517	529.092	350.787996	0.89
	倍面積		0.612222	
	面積		0.3061110	
	地積		0.30	m ²

地番 ② 1-3				
測点	Xn	Yn	(Xn+1 - Xn-1)Yn	距離
X17	486.085	528.050	-8489.987900	16.22
X18	470.439	523.762	-9466.474388	9.17
X12	468.011	532.605	4979.324145	12.20
K22	479.788	535.824	8654.629248	4.53
11	484.163	537.019	2551.377269	0.38
K21	484.539	537.122	1264.385188	8.27
X16	486.517	529.092	817.976232	1.12
	倍面積		311.229794	
	面積		155.6148970	
	地積		155.61	m ²

地番 ③ 1-4				
測点	Xn	Yn	(Xn+1 - Xn-1)Yn	距離
X18	470.439	523.762	-6309.237052	15.00
X19	455.965	519.795	-8787.134475	9.18
X10	453.534	528.649	3323.087614	9.03
K25	462.251	531.031	7687.735787	5.97
X12	468.011	532.605	4360.969740	9.17
	倍面積		275.421614	
	面積		137.7108070	
	地積		137.71	m ²

地番 ④ 1-5				
測点	Xn	Yn	(Xn+1 - Xn-1)Yn	距離
X19	455.965	519.795	-3321.490050	9.14
K5	447.144	517.377	-6747.113457	4.30
X20	442.924	518.215	-3184.431175	7.26
X8	440.999	525.224	940.150960	3.85
K27	444.714	526.239	6596.405865	9.14
X10	453.534	528.649	5947.829899	9.18
	倍面積		231.352042	
	面積		115.6760210	
	地積		115.67	m ²



地番	1-2~1-7
----	---------

地積測量図 2/2

土地の所在	富山市上八日町字中総割
-------	-------------

地番 ⑤ 1-6				
測点	Xn	Yn	(Xn+1 - Xn-1)Yn	距離
X20	442.924	518.215	-6392.182025	14.53
X21	428.664	521.047	-7537.465902	0.77
X6	428.458	521.796	6436.353660	13.00
X8	440.999	525.224	7597.890384	7.26
			倍面積	104.596117
			面積	52.2980585
			地積	52.29 m ²

地番 ⑥ 1-7				
測点	Xn	Yn	(Xn+1 - Xn-1)Yn	距離
X21	428.664	521.047	-782.612594	1.74
K30	426.956	521.386	-775.300982	0.22
K28	427.177	521.446	783.211892	1.32
X6	428.458	521.796	775.910652	0.77
			倍面積	1.208968
			面積	0.6044840
			地積	0.60 m ²

恒久的地物等 (引照点)	X座標	Y座標	備考
S80	498.984	488.589	マンホール中心
S83	488.210	540.463	マンホール中心

測量年月日 令和6年4月8日

作成者	富山県富山市水橋大町8番地2 土地家屋調査士 島田 洋 (令和 6年 4月 18日作成)
-----	--

申請人	井川不動産株式会社 代表取締役 井川源治
-----	-------------------------

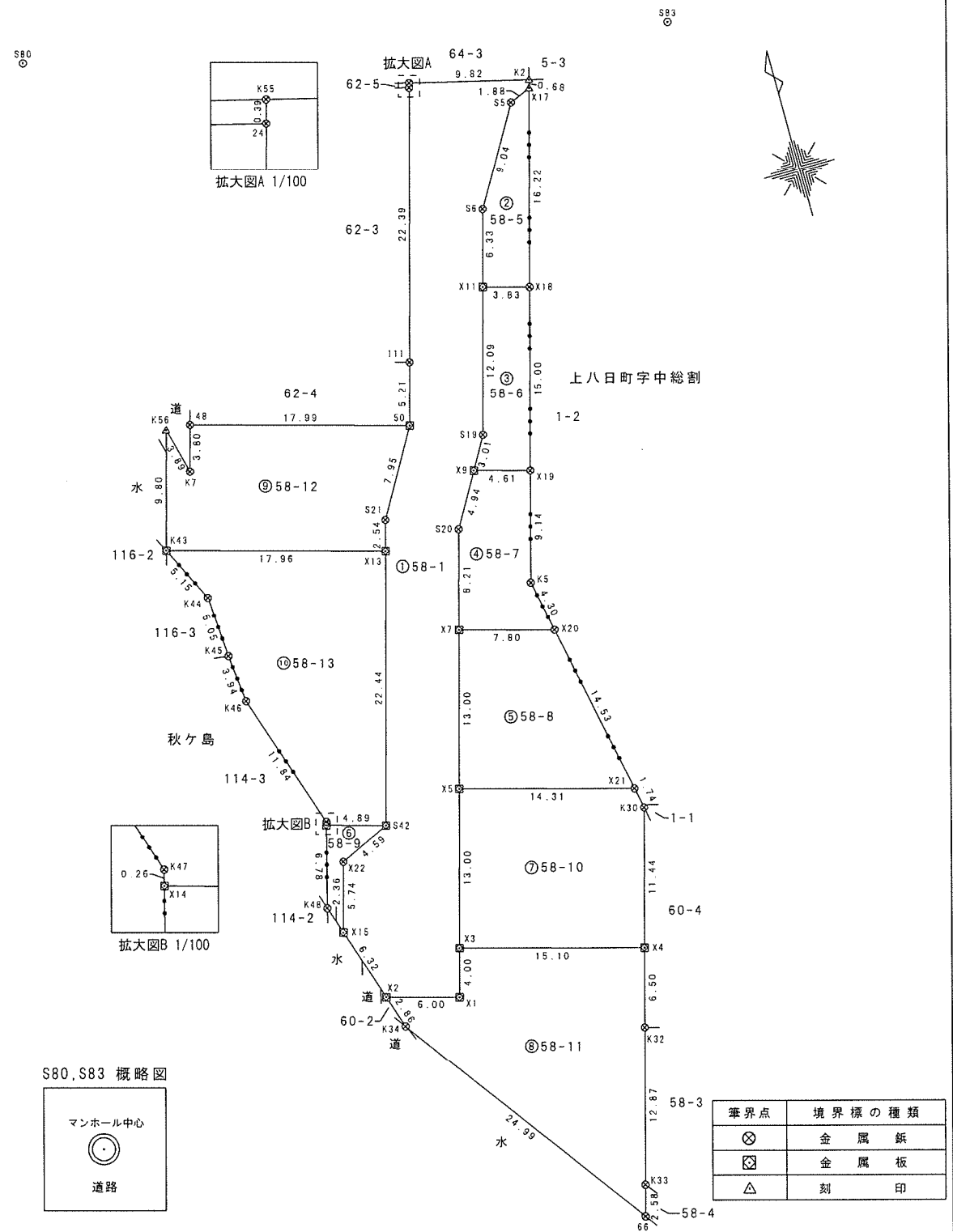
縮尺	1
----	---

座標求積表

地番 ① 58-1				
測点	Xn	Yn	(Xn+1 - Xn-1)Yn	距離
K55	489.117	518.695	1032.721745	0.39
24	488.739	518.591	-11391.369906	22.39
111	467.151	512.647	-13644.612552	5.21
50	462.123	511.258	-6091.639070	7.95
S21	455.236	507.279	-4736.464023	2.54
X13	452.786	506.606	-12207.684782	22.44
S42	431.139	500.662	-11813.119890	4.59
X22	429.191	496.497	-3719.259027	5.74
X15	423.648	494.969	-5715.902012	6.32
X2	417.643	496.954	-3775.359538	6.00
X1	416.051	502.743	1141.729353	4.00
X3	419.914	503.804	8263.393208	13.00
X5	432.453	507.247	12719.725772	13.00
X7	444.990	510.689	10446.143495	8.21
S20	452.908	512.863	6255.902874	4.94
X9	457.188	515.341	3549.668808	3.01
S19	459.796	516.851	7373.396366	12.09
X11	471.454	520.063	9237.879069	6.33
S6	477.559	521.745	7258.516440	9.04
S5	485.366	526.312	4487.336112	1.88
X17	486.085	528.050	729.765100	0.68
K2	486.748	528.232	1601.599424	9.82
	倍面積		1002.366966	
	面積		501.1834830	
	地積		501.18	m ²

地番 ② 58-5				
測点	Xn	Yn	(Xn+1 - Xn-1)Yn	距離
X17	486.085	528.050	7882.202350	1.88
S5	485.366	526.312	-4487.336112	9.04
S6	477.559	521.745	-7258.516440	6.33
X11	471.454	520.063	-3702.848560	3.83
X18	470.439	523.762	7663.161822	16.22
	倍面積		96.663060	
	面積		48.3315300	
	地積		48.33	m ²

地番 ③ 58-6				
測点	Xn	Yn	(Xn+1 - Xn-1)Yn	距離
X11	471.454	520.063	-5535.030509	12.09
S19	459.796	516.851	-7373.396366	3.01
X9	457.188	515.341	-1974.271371	4.61
X19	455.965	519.795	6887.803545	15.00
X18	470.439	523.762	8112.549618	3.83
	倍面積		117.654917	
	面積		58.8274585	
	地積		58.82	m ²



作成者 富山県富山市水橋大町8番地2
土地家屋調査士 島田 洋 (令和 6年 4月 18日作成)

申請人 井川不動産株式会社
代表取締役 井川源治

縮尺 1/500

地番 ㊸ 58-11				
測点	Xn	Yn	(Xn+1 - Xn-1)Yn	距離
X2	417.643	496.954	-559.570204	2.86
K34	414.925	497.853	-11408.301495	24.99
66	394.728	512.579	-9076.236353	2.58
K33	397.218	513.259	7653.718208	12.87
K32	409.640	516.654	9659.363184	6.50
X4	415.914	518.369	5325.723106	15.10
X3	419.914	503.804	69.021148	4.00
X1	416.051	502.743	-1141.729353	6.00
		倍面積	521.988241	
		面積	260.9941205	
		地積	260.99 m ²	

地番 ㊹ 58-12				
測点	Xn	Yn	(Xn+1 - Xn-1)Yn	距離
K56	467.003	491.890	-2793.935200	9.80
K43	457.556	489.282	-6956.122194	17.96
X13	452.786	506.606	-1175.325920	2.54
S21	455.236	507.279	4736.464023	7.95
50	462.123	511.258	5965.358344	17.99
48	466.904	493.908	549.719604	3.80
K7	463.236	492.898	48.796902	3.89
		倍面積	374.955559	
		面積	187.477795	
		地積	187.47 m ²	

地番 ㊺ 58-13				
測点	Xn	Yn	(Xn+1 - Xn-1)Yn	距離
K43	457.556	489.282	69.967326	5.15
K44	452.929	491.544	-4751.264304	5.05
K45	447.890	491.888	-4411.743472	3.94
K46	443.960	492.283	-7470.394525	11.84
K47	432.715	496.020	-5706.710100	0.26
X14	432.455	495.952	-781.620352	4.89
S42	431.139	500.662	10178.959122	22.44
X13	452.786	506.606	13383.010702	17.96
		倍面積	510.204397	
		面積	255.1021985	
		地積	255.10 m ²	

恒久的地物等 (引照点)	X座標	Y座標	備考
S80	498.984	488.589	マンホール中心
S83	488.210	540.463	マンホール中心

測量年月日 令和6年4月8日

地番 ㊻ 58-7				
測点	Xn	Yn	(Xn+1 - Xn-1)Yn	距離
X9	457.188	515.341	-1575.397437	4.94
S20	452.908	512.863	-6255.902874	8.21
X7	444.990	510.689	-5098.718976	7.80
X20	442.924	518.215	1116.235110	4.30
K5	447.144	517.377	6747.113457	9.14
X19	455.965	519.795	5220.820980	4.61
		倍面積	154.150260	
		面積	77.0751300	
		地積	77.07 m ²	

地番 ㊼ 58-8				
測点	Xn	Yn	(Xn+1 - Xn-1)Yn	距離
X7	444.990	510.689	-5347.424519	13.00
X5	432.453	507.247	-8281.314522	14.31
X21	428.664	521.047	5455.883137	14.53
X20	442.924	518.215	8460.378090	7.80
		倍面積	287.522186	
		面積	143.7610930	
		地積	143.76 m ²	

地番 ㊽ 58-9				
測点	Xn	Yn	(Xn+1 - Xn-1)Yn	距離
X14	432.455	495.952	-2599.780384	6.78
K48	425.897	494.225	-4352.639575	2.36
X15	423.648	494.969	1630.427886	5.74
X22	429.191	496.497	3719.259027	4.59
S42	431.139	500.662	1634.160768	4.89
		倍面積	31.427722	
		面積	15.7138610	
		地積	15.71 m ²	

地番 ㊾ 58-10				
測点	Xn	Yn	(Xn+1 - Xn-1)Yn	距離
X5	432.453	507.247	-4438.411250	13.00
X3	419.914	503.804	-8332.414356	15.10
X4	415.914	518.369	3650.354498	11.44
K30	426.956	521.386	6647.671500	1.74
X21	428.664	521.047	2864.195359	14.31
		倍面積	391.395751	
		面積	195.6978755	
		地積	195.69 m ²	